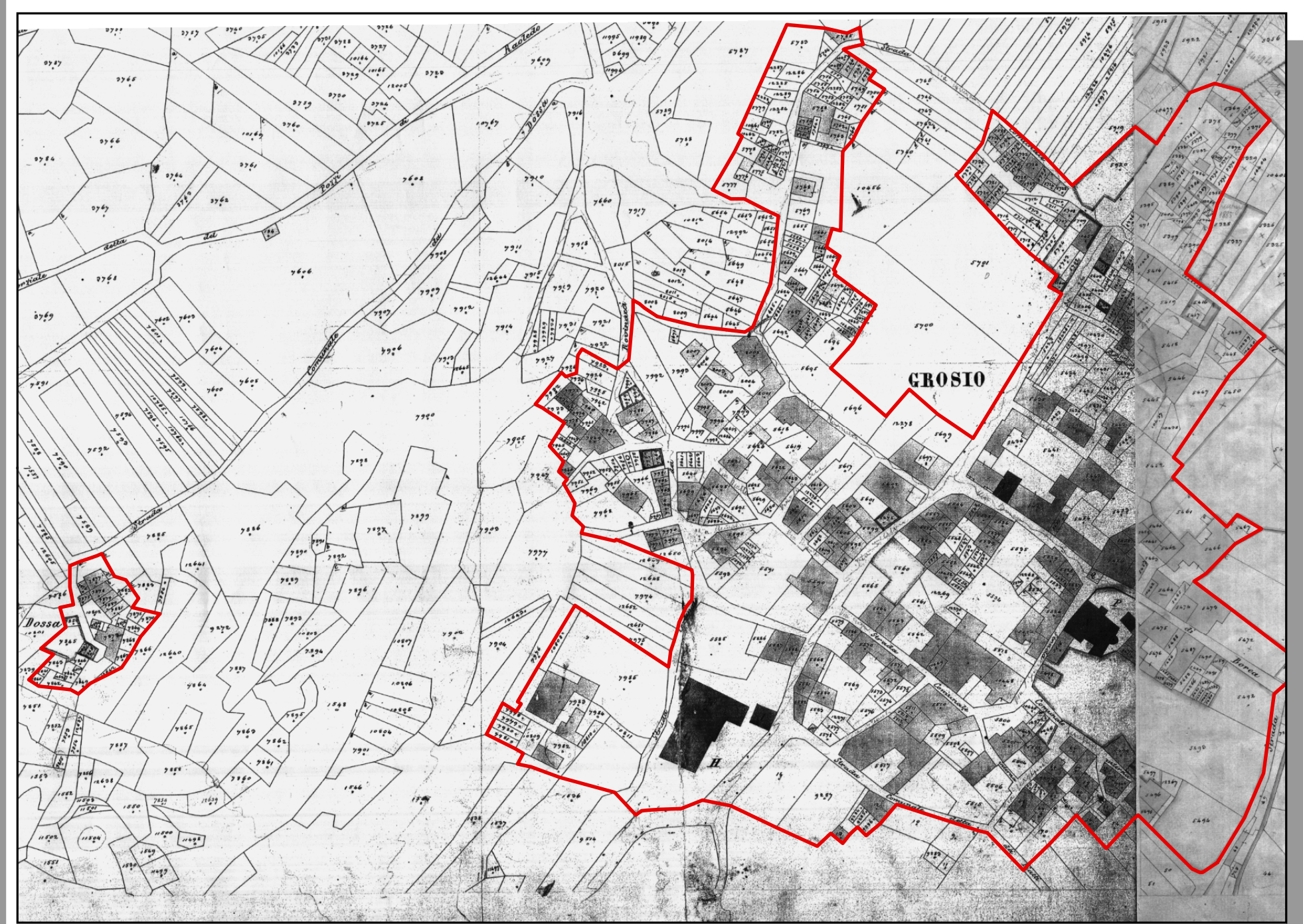


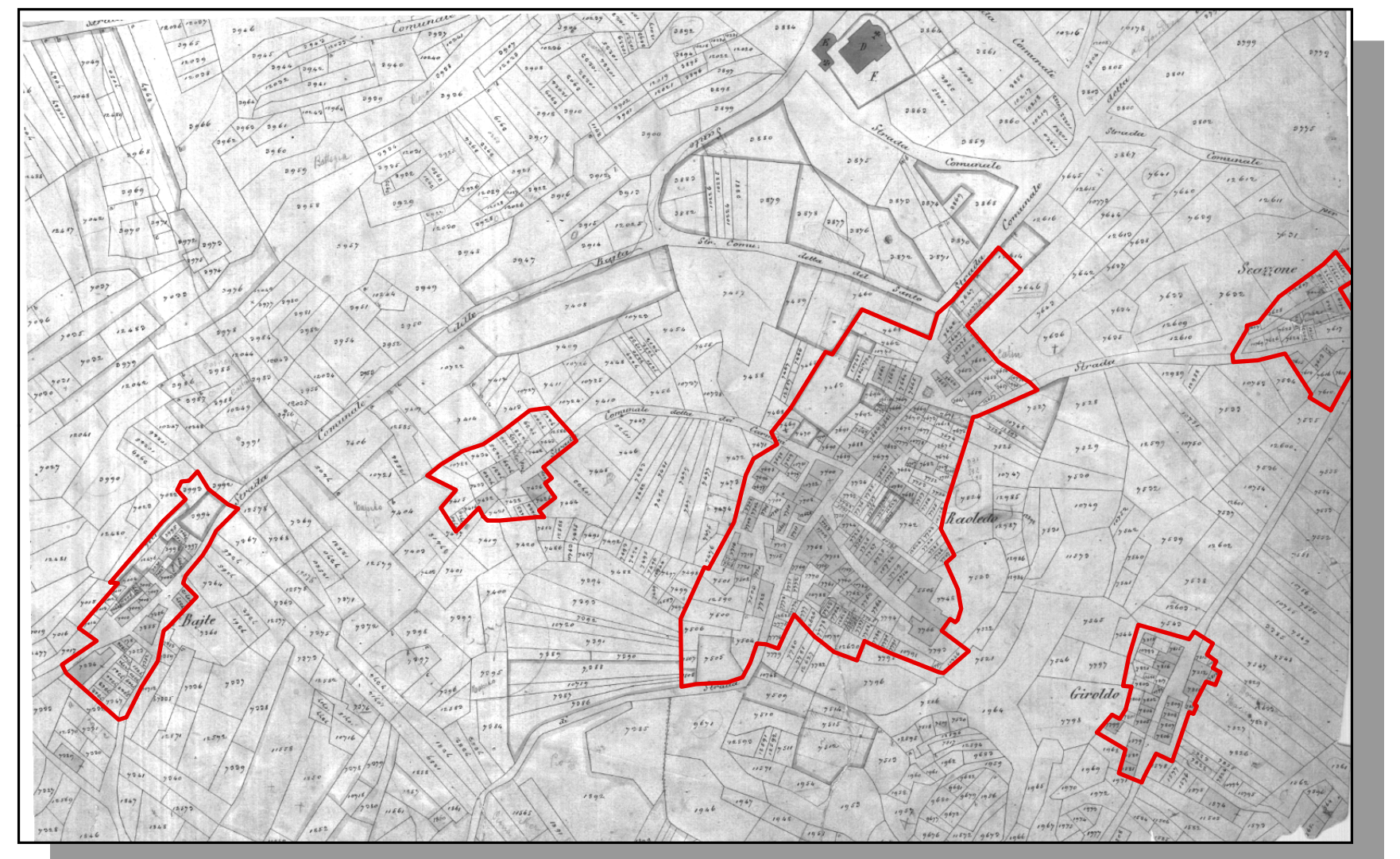
Nucleo storico di Tioło



Nuclei storici di Vernuga e Case di Dentro



Nucleo storico di Centro

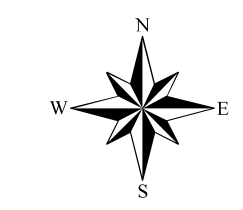


Nuclei storici di Baite Ravoledo e Giroldo

LEGENDA

- Confine comunale
- Perimetrazione nuclei storici (su impianto catastale del 1850)

- Epoca storica**
- Fino al 1850
 - Dal 1850 al 1982
 - Dal 1982 ad oggi



INDAGAZIONE	ASSESSORE ALL'AMBIENTE E AL TERRITORIO	SEGRETERIO COMUNALE	RESPONSABILE DEL SERVIZIO	COMUNE DI GROSIO <small>PROVINCIA DI SONDRIO</small>	PGT
<small>APPROVATO CON DELIBERAZIONE DEL CONSIGLIO COMUNALE N° _____ DEL _____</small> <small>PUBBLICAZIONE SUL B.U.R.L. N° _____ DEL _____</small>					<small>TAVOLA:</small> 4.2.1 <small>QUADRO: 5.0</small> <small>SCALA: 1:5.000</small> <small>DATA: GENNAIO 2008</small>
STUDIO MASPES ARCHITETTURA INGEGNERIA URBANISTICA	<small>Via Alessi, 12 - Sondrio</small> <small>Tel. 0342 515 368</small> <small>Fax 0342 511 037</small> <small>e-mail: info@studiomaspes.it</small> <small>www.studiomaspes.it</small>	GIAN ANDREA MASPES <small>ARCHITETTO</small>	PIETRO MASPES <small>INGEGNERE</small>	<small>ARGOMENTO TAVOLA:</small> EVOLUZIONE STORICA DELLE AREE URBANIZZATE	